


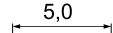







**OZNACZENIA GRAFICZNE BĘDĄCE USTALENIAMI PLANU**

-  GRANICA OBSZARU OBJĘTEGO MIEJSCOWYM PLANEM ZAGOSPODAROWANIA PRZESTRZENNEGO
-  NIEPRZEKRACZALNE LINIE ZABUDOWY
-  LINIE ROZGRANICZAJĄCE TERENY O RÓŻNYM PRZEZNACZENIU LUB RÓŻNYCH ZASADACH ZAGOSPODAROWANIA
-  5,0  
ZWYMIAROWANE ODLEGŁOŚCI W METRACH








GRUPA ZIELENI DO ZACHOWANIA

**PRZEZNACZENIE TERENÓW OZNACZONE SYMBOLAMI**

-  **MN** TEREN ZABUDOWY MIESZKANIOWEJ JEDNORODZINNEJ
-  **MW** TEREN ZABUDOWY MIESZKANIOWEJ WIELORODZINNEJ
-  **KD-G** TEREN DROGI PUBLICZNEJ KLASY GŁÓWNEJ
-  **KD-D** TEREN DROGI PUBLICZNEJ KLASY DOJAZDOWEJ

**POZOSTAŁE OZNACZENIA ELEMENTÓW INFORMACYJNYCH NIEBĘDĄCYCH USTALENIAMI PLANU**

-  Spokojna NAZWY ULIC
-  NIEPRZEKRACZALNE LINIE ZABUDOWY POZA OBSZAREM PLANU
-  GRANICA ADMINISTRACYJNA GMINY PŁOŃSK
-  **171/1** GRANICE I NUMERY DZIAŁEK EWIDENCYJNYCH
-  **3 U.P.** LINIE ROZGRANICZAJĄCE I SYMBOLE PRZEZNACZENIA POZA OBSZAREM PLANU

Cały obszar planu położony jest na obszarze głównego zbiornika wód podziemnych o numerze 215









Projekt planu sporządzono w układzie współrzędnych płaskich prostokątnych PL-2000 pas 7.


Projekt planu sporządzono z wykorzystaniem urzędowej kopii mapy zasadniczej w postaci elektronicznej - wektorowej, pozyskanej z państwowego zasoby geodezyjnego i kartograficznego, wydanej przez Starostę Powiatu Płońskiego

**WYRYS ZE STUDIUM UWARUNKOWAŃ I KIERUNKÓW ZAGOSPODAROWANIA PRZESTRZENNEGO GMINY PŁOŃSK UCHWALONEGO UCHWAŁĄ NR XXXVII/248/2017 RADY GMINY PŁOŃSK Z DNIA 18 SIERPNI 2017 r.**



**OZNACZENIA:**

-  granica administracyjna gminy Płońsk
- UŻYTKOWANIE TERENÓW**
-  Osadnictwo i gospodarka
-  tereny preferowane pod zainwestowanie mieszkaniowo-usługowe
-  Rolnictwo i środowisko przyrodnicze
-  użytki rolne o korzystnych warunkach do produkcji rolnej
- Infrastruktura techniczna i komunikacyjna**
-  drogi powiatowe
-  preferowany przebieg ścieżek rowerowych
-  GRANICA OBSZARU OBJĘTEGO PLANEM MIEJSCOWYM

|                   |   |       |        |
|-------------------|---|-------|--------|
| Tytuł opracowania | Miejscowy plan zagospodarowania przestrzennego części terenów położonych we wsi Szerominek gmina Płońsk   |       |        |
| Sporządził        | WÓJT GMINY PŁOŃSK<br>ul. Pułtуска 39<br>09-100 Płońsk   |       |        |
| Opracował         |    |       |        |
| Zespół autorski   | mgr inż. arch. Grzegorz Chojnacki - kierownik pracowni - upr. urb. nr 1628, zaśw. OIU nr rej. WA-026<br>mgr inż. arch. kraj. Katarzyna Zantonowicz - koordynator projektu, zaśw. OIU nr rej. WA-44<br>mgr inż. Eliza Szulborska<br>mgr Daniel Czajkowski<br>inż. Jakub Ramotowski |       |        |
| Data              | 2026  | Skala | 1:1000 |
| Rysunek           | ZAŁĄCZNIK NR 1 DO UCHWAŁY .....RADY GMINY PŁOŃSK<br>Z DNIA ..... 2026 ROKU  |       |        |