
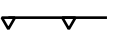









OZNACZENIA GRAFICZNE BĘDĄCE USTALENIAMI PLANU

-  GRANICA OBSZARU OBJĘTEGO MIEJSCOWYM PLANEM ZAGOSPODAROWANIA PRZESTRZENNEGO
-  NIEPRZEKRACZALNA LINIA ZABUDOWY
-  LINIE ROZGRANICZAJĄCE TERENY O RÓŻNYM PRZEZNACZENIU LUB RÓŻNYCH ZASADACH ZAGOSPODAROWANIA
-  ZWYMIAROWANE ODLEGŁOŚCI W METRACH

PRZEZNACZENIE TERENÓW OZNACZONE SYMBOLAMI

-  TEREN ZABUDOWY MIESZKANIOWEJ JEDNORODZINNEJ WOLNOSTOJĄCEJ
-  TEREN DROGI DOJAZDOWEJ

POZOSTAŁE OZNACZENIA ELEMENTÓW INFORMACYJNYCH NIEBĘDĄCYCH USTALENIAMI PLANU

-  GRANICE I NUMERY DZIAŁEK EWIDENCYJNYCH
-  LINIE ROZGRANICZAJĄCE I SYMBOLE PRZEZNACZENIA POZA OBSZAREM PLANU
-  NIEPRZEKRACZALNA LINIA ZABUDOWY POZA OBSZAREM PLANU

Cały obszar planu położony jest w granicach nieudokumentowanego zbiornika wód podziemnych GZWP 2151 "Subniecka Warszawska - część centralna"

WYRYS ZE STUDIUM UWARUNKOWAŃ I KIERUNKÓW ZAGOSPODAROWANIA PRZESTRZENNEGO GMINY PŁOŃSK UCHWALONEGO UCHWAŁĄ NR XXXVI/248/2017 RADY GMINY PŁOŃSK Z DNIA 18 SIERPNIA 2017 r.



- UŻYTKOWANIE TERENÓW**
- Osadnictwo i gospodarka
 -  skupiska istniejącej zabudowy mieszkaniowo-usługowej
 -  tereny preferowane pod zainwestowanie mieszkaniowo-usługowe
 -  użytki rolne o korzystnych warunkach do produkcji rolnej
 -  tereny lasów i zadrzewień
 - Infrastruktura techniczna i komunikacyjna
 -  drogi powiatowe
 -  główne drogi gminne
 -  preferowany przebieg ścieżek rowerowych
 - OBSZARY O INDYWIDUALNYCH CECHACH I SPOSOBIE ZAGOSPODAROWANIA PRZESTRZENNEGO
 -  granica obszaru o najmniejszych zasobach wód podziemnych
 -  Granica opracowania planu

Tytuł opracowania	Miejscowy plan zagospodarowania przestrzennego części terenów położonych w miejscowości Arcelin gm. Płońsk
Sporządził	WÓJT GMINY PŁOŃSK ul. Pułtuska 39 09-100 Płońsk
Opracował	 KANON Spółka z o.o.
Zespół autorski	mgr inż. arch. Grzegorz Chojnacki - kierownik pracowni - upr. urb. nr 1628, zaśw. OIU nr rej. WA-026 mgr inż. arch. kraj. Katarzyna Zantonowicz - koordynator projektu, zaśw. OIU nr rej. WA-44 mgr inż. Eliza Marcisz mgr Daniel Czajkowski inż. Jakub Ramotowski
Data	2026
Rysunek	Załącznik nr 1 do uchwały Rady Gminy Płońsk z dnia 2026
	Skala 1:1000