





OZNACZENIA GRAFICZNE BĘDĄCE USTALENIAMI PLANU




-  GRANICA OBSZARU OBJĘTEGO MIEJSCOWYM PLANEM ZAGOSPODAROWANIA PRZESTRZENNEGO
-  NIEPRZEKRACZALNA LINIA ZABUDOWY
-  LINIE ROZGRANICZAJĄCE TERENY O RÓŻNYM PRZEZNACZENIU LUB RÓŻNYCH ZASADACH ZAGOSPODAROWANIA
-  ZWYMIAROWANE ODLEGŁOŚCI W METRACH

PRZEZNACZENIE TERENU OZNACZONE SYMBIEM

-  TEREN USŁUG

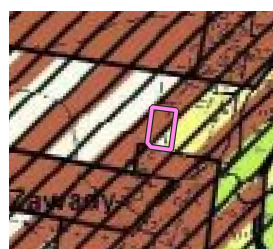
POZOSTAŁE OZNACZENIA ELEMENTÓW INFORMACYJNYCH NIEBĘDĄCYCH USTALENIAMI PLANU







Księżycowa NAZWY ULIC

-  GRANICE I NUMERY DZIAŁEK EWIDENCYJNYCH
-  NIEPRZEKRACZALNA LINIA ZABUDOWY POZA OBSZAREM PLANU
-  LINIE ROZGRANICZAJĄCE I SYMBOLE PRZEZNACZENIA POZA OBSZAREM PLANU

Cały obszar planu położony jest w granicach nieudokumentowanego zbiornika wód podziemnych GZWP 2151 "Subniecka Warszawska - część centralna"

WYRYS ZE STUDIUM UWARUNKOWAŃ I KIERUNKÓW ZAGOSPODAROWANIA PRZESTRZENNEGO GMINY PŁOŃSK UCHWALONEGO UCHWAŁĄ NR XXXVI/248/2017 RADY GMINY PŁOŃSK Z DNIA 18 SIERPNI 2017 R.



-  granica obszaru objętego miejscowym planem zagospodarowania przestrzennego
-  skupiska istniejącej zabudowy mieszkaniowo-usługowej
-  tereny preferowane pod zainwestowanie mieszkaniowo-usługowe
-  tereny objęte obowiązującymi m.p.z.p.
-  użytki rolne o korzystnych warunkach do produkcji rolnej
-  użytki zielone o korzystnych warunkach do produkcji rolnej

Tytuł opracowania	Miejscowy plan zagospodarowania przestrzennego dla działki ewidencyjnej nr 77/3 położonej w miejscowości Bońki gmina Płońsk	
Sporządził	WÓJT GMINY PŁOŃSK ul. Pułtuska 39 09-100 Płońsk	
Opracował		
Zespół autorski	mgr inż. arch. Grzegorz Chojnacki - kierownik pracowni - upr. urb. nr 1628, zaśw. OIU nr rej. WA-026 mgr inż. arch. kraj. Katarzyna Zantonowicz - koordynator projektu, zaśw. OIU nr rej. WA-44 mgr inż. Eliza Marcisz mgr Daniel Czajkowski inż. Jakub Ramotowski	
Data	2026	Skala 1:1000
Rysunek	ZAŁĄCZNIK NR 1 DO UCHWAŁY RADY GMINY PŁOŃSK Z DNIA 2026	