



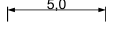








OZNACZENIA GRAFICZNE BĘDĄCE USTALENIAMI PLANU

-  GRANICA OBSZARU OBJĘTEGO MIEJSCOWYM PLANEM ZAGOSPODAROWANIA PRZESTRZENNEGO
-  NIEPRZEKRACZALNA LINIA ZABUDOWY
-  LINIE ROZGRANICZAJĄCE TERENY O RÓŻNYM PRZEZNACZENIU LUB RÓŻNYCH ZASADACH ZAGOSPODAROWANIA
-  ZIELEŃ IZOLACYJNA
-  ZWYMIAROWANE ODLEGŁOŚCI W METRACH

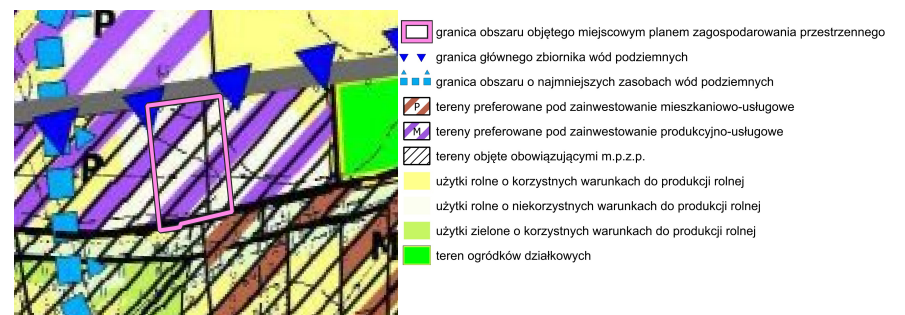
PRZEZNACZENIE TERENÓW OZNACZONE SYMBOLAMI

-  **U-P** TEREN USŁUG LUB PRODUKCJI
-  **KDD** TEREN DROGI DOJAZDOWEJ

POZOSTAŁE OZNACZENIA ELEMENTÓW INFORMACYJNYCH NIEBĘDĄCYCH USTALENIAMI PLANU

- Pułtуска* NAZWY ULIC
-  **24-5/34** GRANICE I NUMERY DZIAŁEK EWIDENCYJNYCH
-  **3 U.P** LINIE ROZGRANICZAJĄCE I SYMBOLE PRZEZNACZENIA POZA OBSZAREM PLANU

WYRYS ZE STUDIUM UWARUNKOWAŃ I KIERUNKÓW ZAGOSPODAROWANIA PRZESTRZENNEGO GMINY PŁOŃSK UCHWALONEGO UCHWAŁĄ NR XXXVI/248/2017 RADY GMINY PŁOŃSK Z DNIA 18 SIERPNIA 2017 r.



Tytuł opracowania	Miejscowy plan zagospodarowania przestrzennego części terenów położonych w miejscowości Poświętne gm. Płońsk	
Sporządził	WÓJT GMINY PŁOŃSK ul. Pułtуска 39 09-100 Płońsk	
Opracował		
Zespół autorski	mgr inż. arch. Grzegorz Chojnacki - kierownik pracowni - upr. urb. nr 1628, zaśw. OIU nr rej. WA-026 mgr inż. arch. kraj. Katarzyna Zantonowicz - koordynator projektu, zaśw. OIU nr rej. WA-44 mgr inż. Eliza Marcisz mgr Daniel Czajkowski inż. Jakub Ramotowski	
Data	2025	Skala 1:1000
Rysunek	ZAŁĄCZNIK NR 1 DO UCHWAŁY RADY GMINY PŁOŃSK Z DNIA 2025	

Cały obszar planu położony jest w granicach nieudokumentowanego zbiornika wód podziemnych GZWP 2151 "Subniecka Warszawska - część centralna"