
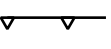









**OZNACZENIA GRAFICZNE BĘDĄCE USTALENIAMI PLANU**

-  GRANICA OBSZARU OBJĘTEGO MIEJSCOWYM PLANEM ZAGOSPODAROWANIA PRZESTRZENNEGO
-  NIEPRZEKRACZALNA LINIA ZABUDOWY
-  LINIE ROZGRANICZAJĄCE TERENY O RÓŻNYM PRZEZNACZENIU LUB RÓŻNYCH ZASADACH ZAGOSPODAROWANIA
-  ZWYMIAROWANE ODLEGŁOŚCI W METRACH

**PRZEZNACZENIE TERENÓW OZNACZONE SYMBOLAMI**

-  TEREN ZABUDOWY MIESZKANIOWEJ JEDNORODZINNEJ WOLNOSTOJĄCEJ
-  TEREN DROGI DOJAZDOWEJ

**POZOSTAŁE OZNACZENIA ELEMENTÓW INFORMACYJNYCH NIEBĘDĄCYCH USTALENIAMI PLANU**

-  GRANICE I NUMERY DZIAŁEK EWIDENCYJNYCH
-  LINIE ROZGRANICZAJĄCE I SYMBOLE PRZEZNACZENIA POZA OBSZAREM PLANU
-  NIEPRZEKRACZALNA LINIA ZABUDOWY POZA OBSZAREM PLANU

Cały obszar planu położony jest w granicach nieudokumentowanego zbiornika wód podziemnych GZWP 2151 "Subniecka Warszawska - część centralna"

**WYRYS ZE STUDIUM UWARUNKOWAŃ I KIERUNKÓW ZAGOSPODAROWANIA PRZESTRZENNEGO GMINY PŁOŃSK UCHWALONEGO UCHWAŁĄ NR XXXVII/248/2017 RADY GMINY PŁOŃSK Z DNIA 18 SIERPNIA 2017 r.**



Tytuł opracowania	Miejscowy plan zagospodarowania przestrzennego części terenów położonych w miejscowości Arcelin gm. Płońsk
Sporządził	WÓJT GMINY PŁOŃSK ul. Pułtuska 39 09-100 Płońsk
Opracował	 KANON Spółka z o.o.
Zespół autorski	mgr inż. arch. Grzegorz Chojnacki - kierownik pracowni - upr. urb. nr 1628, zaśw. OIU nr rej. WA-026 mgr inż. arch. kraj. Katarzyna Zantonowicz - koordynator projektu, zaśw. OIU nr rej. WA-44 mgr inż. Eliza Marcisz mgr Daniel Czajkowski inż. Jakub Ramotowski
Data	2025
Rysunek	Załącznik nr 1 do uchwały ..... Rady Gminy Płońsk z dnia ..... 2025