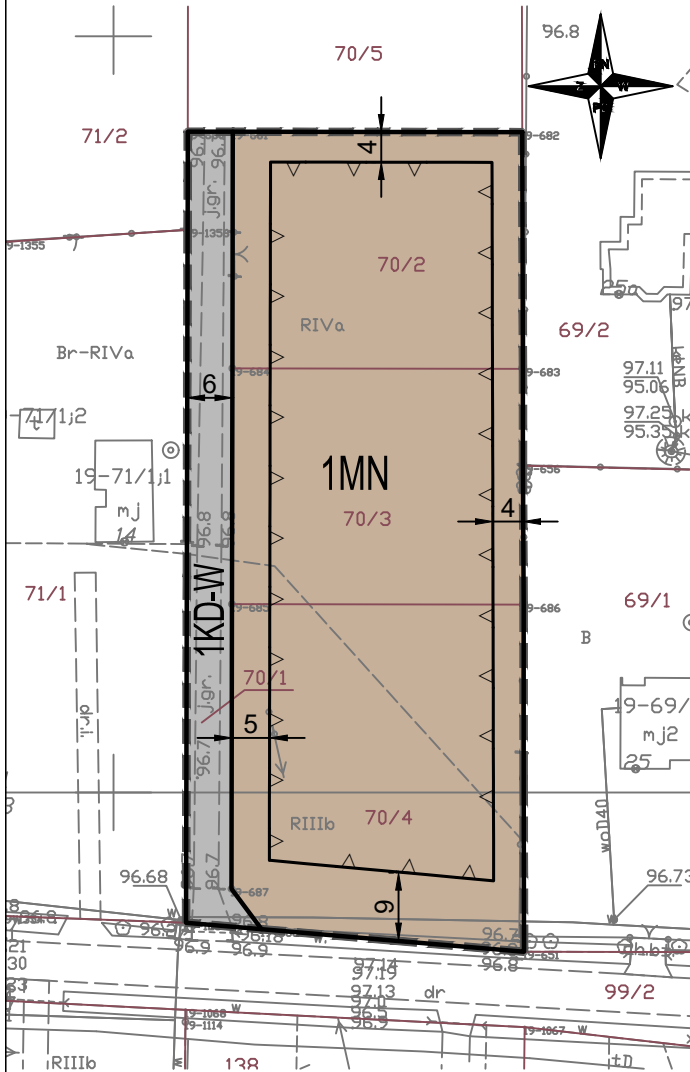






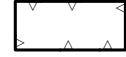


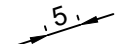
**MIEJSCOWY PLAN ZAGOSPODAROWANIA PRZESTRZENNEGO  
DLA DZIAŁEK NR 70/1, 70/2, 70/3, 70/4  
POŁOŻONYCH W MIEJSCOWOŚCI MICHOWO GMINA PŁOŃSK**

Załącznik nr 1  
do Uchwały Nr  
Rady Gminy Płońsk  
z dnia      roku

0 25 50m

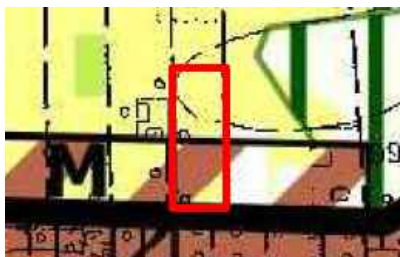






**OZNACZENIA GRAFICZNE BĘDĄCE  
USTALENIAMI PLANU:**

-  GRANICA OBSZARU OBJĘTEGO PLANEM
-  LINIE ROZGRANICZAJĄCE TERENY O RÓŻNYM PRZEZNACZENIU LUB RÓŻNYCH ZASADACH ZAGOSPODAROWANIA
-  NIEPRZEKRACZALNE LINIE ZABUDOWY
-  **1MN** TEREN ZABUDOWY MIESZKANIOWEJ JEDNORODZINNEJ
-  **1KD-W** TEREN DROGI WEWNĘTRZNEJ
-  **5** ZWYMIAROWANE ODLEGŁOŚCI W METRACH

CAŁY OBSZAR PLANU POŁOŻONY JEST:  
- W STREFIE OGRANICZEŃ OD ELEKTROWNI WIATROWEJ  
- NA OBSZARZE GŁÓWNEGO ZBIORNIKA WÓD PODZIEMNYCH O NUMERZE 2151

**WYRYS ZE STUDIUM UWARUNKOWAŃ I KIERUNKÓW ZAGOSPODAROWANIA PRZESTRZENNEGO GMINY PŁOŃSK UCHWAŁONEGO UCHWAŁĄ NR XXXVI/248/2017 RADY GMINY PŁOŃSK Z DNIA 18 SIERPNI 2017 R.**



-  tereny preferowane pod zainwestowanie mieszkaniowo-usługowe
-  użytki rolne o korzystnych warunkach do produkcji rolnej
-  główne drogi gminne
-  granica obszaru objęta planem miejscowym

Tytuł opracowania	MIEJSCOWY PLAN ZAGOSPODAROWANIA PRZESTRZENNEGO DLA DZIAŁEK NR 70/1, 70/2, 70/3, 70/4 POŁOŻONYCH W MIEJSCOWOŚCI MICHOWO GMINA PŁOŃSK		
Sporządził	WÓJT GMINY PŁOŃSK ul. Pułtуска 39 09-100 Płońsk		
Opracował			
Zespół autorski	mgr inż. arch. Grzegorz Chojnacki - kierownik pracowni - upr. urb. nr 1628, zaśw. OIU nr rej. WA-026 mgr inż. arch. kraj. Katarzyna Zantonowicz - koordynator projektu, zaśw. OIU nr rej. WA-442 mgr inż. Eliza Marcisz inż. Karolina Proszowska		
Data	2022	Skala	1:1000
Rysunek	ZAŁĄCZNIK NR 1 DO UCHWAŁY ..... RADY GMINY PŁOŃSK Z DNIA ..... 2022		