




MIEJSCOWY PLAN ZAGOSPODAROWANIA PRZESTRZENNEGO  
CZĘŚCI OBSZARU GRUNTÓW POŁOŻONYCH WE WSI SKARŻYN - ETAP I

Załącznik nr 1  
do Uchwały Nr LXXIV/516/2024  
Rady Gminy Płońsk  
z dnia 29 lutego 2024 r.



OZNACZENIA GRAFICZNE BĘDĄCE USTALENIAMI PLANU

- GRANICA OBSZARU OBJĘTEGO PLANEM
- LINIE ROZGRANICZAJĄCE TERENY O RÓŻNYM PRZEZNACZENIU LUB RÓŻNYCH ZASADACH ZAGOSPODAROWANIA
- NIEPRZEKRACZALNE LINIE ZABUDOWY
- TEREN INFRASTRUKTURY TECHNICZNEJ
- ZWYMIAROWANE ODLEGŁOŚCI W METRACH

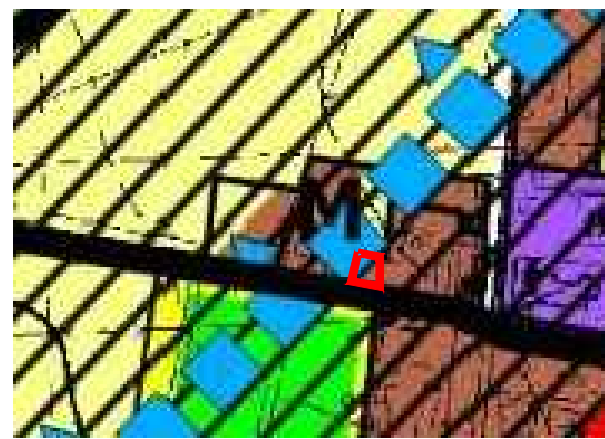
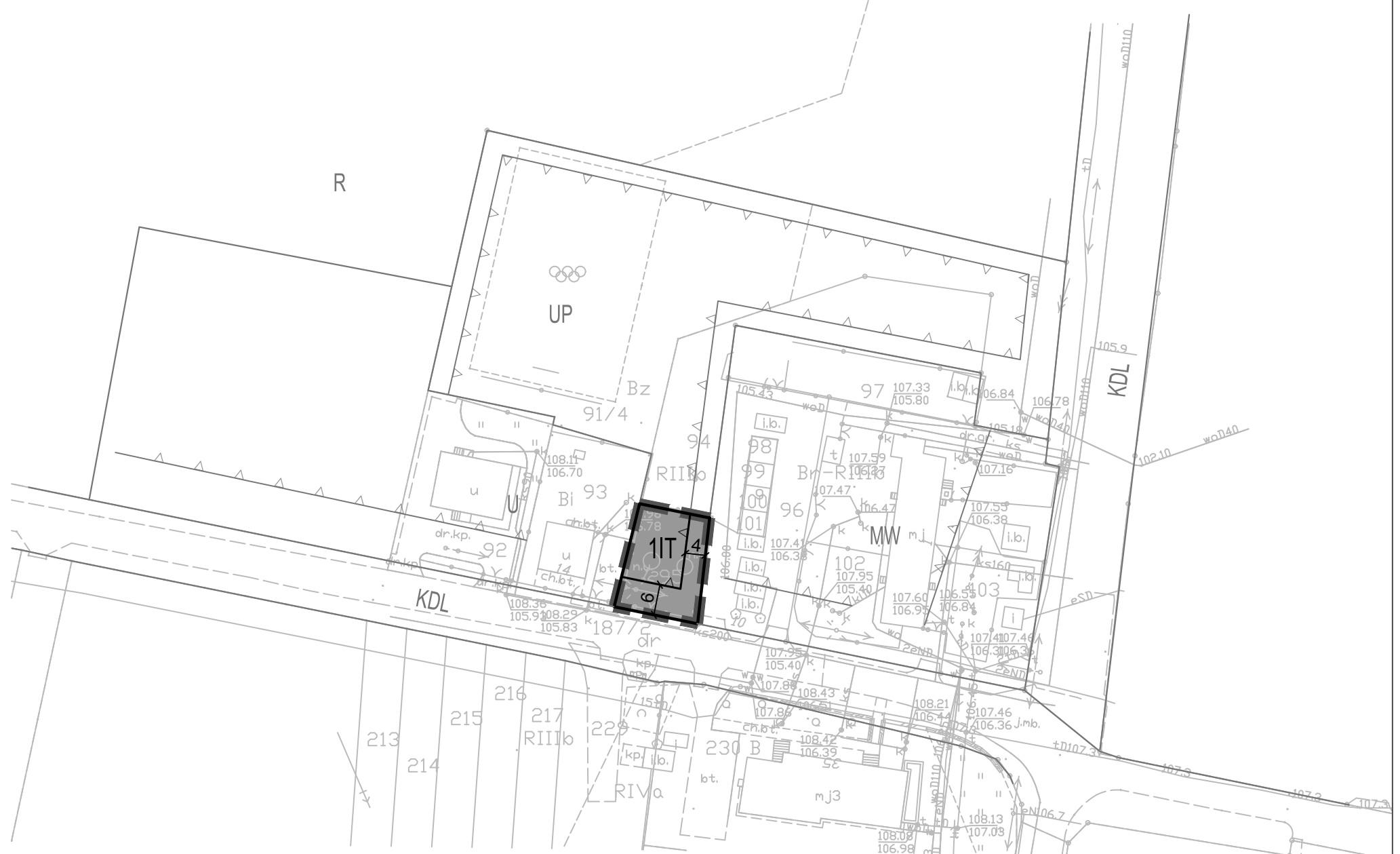
OZNACZENIA INFORMACYJNE

WYBRANE USTALENIWA OBOWIĄZUJĄCYCH PLANÓW MIEJSCOWYCH:

- LINIE ROZGRANICZAJĄCE TERENY O RÓŻNYM PRZEZNACZENIU LUB RÓŻNYCH ZASADACH ZAGOSPODAROWANIA
- NIEPRZEKRACZALNE LINIE ZABUDOWY

- UP TEREN USŁUG PUBLICZNYCH
- U TEREN ZABUDOWY USŁUGOWEJ
- MW TEREN ISTNIEJĄCEJ ZABUDOWY MIESZKANIOWEJ WIELORODZINNEJ
- R TEREN UPRAW ROLNYCH
- KDL TERENY KOMUNIKACJI KOŁOWEJ - PUBLICZNE DRogi LOKALNE

CAŁY OBSZAR PLANU POŁOŻONY JEST W GRANICACH GŁÓWNEGO ZBIORNIKA WÓD PODZIEMNYCH GZWP 2151 "SUBNIECKA WARSZAWSKA (CZĘŚĆ CENTRALNA)"



WYRYS ZE STUDIUM UWARUNKOWAŃ I KIERUNKÓW ZAGOSPODAROWANIA PRZESTRZENNEGO GMINY PŁOŃSK UCHWALONEGO UCHWAŁĄ NR XXXVI/248/2017 RADY GMINY PŁOŃSK Z DNIA 18 SIERPNI 2017 R.

- skupiska istniejącej zabudowy mieszkaniowo-usługowej
- tereny istniejącego zainwestowania produkcyjno-usługowego
- tereny preferowane pod zainwestowanie mieszkaniowo-usługowe
- tereny preferowane pod zainwestowanie produkcyjno-usługowe
- główne drogi gminne
- granica obszaru o najmniejszych zasobach wód podziemnych
- granica obszaru objętego planem miejscowym

Tytuł opracowania	MIEJSCOWY PLAN ZAGOSPODAROWANIA PRZESTRZENNEGO CZĘŚCI OBSZARU GRUNTÓW POŁOŻONYCH WE WSI SKARŻYN ETAP I	
Sporządził	WÓJT GMINY PŁOŃSK ul. Pułtuska 39 09-100 Płońsk	
Opracował		
Zespół autorski	mgr inż. arch. Grzegorz Chojnacki - kierownik pracowni - upr. urb. nr 1628, zaśw. OIU nr rej. WA-026 mgr inż. arch. kraj. Katarzyna Zantonowicz - koordynator projektu - zaśw. OIU nr rej. WA-442 inż. Karolina Proszowska	
Data:	LUTY 2024	Skala: 1:1000
Rysunek	ZAŁĄCZNIK NR 1 DO UCHWAŁY NR LXXIV/516/2024 RADY GMINY PŁOŃSK Z DNIA 29 LUTEGO 2024 R.	