









MIEJSCOWY PLAN ZAGOSPODAROWANIA PRZESTRZENNEGO  
CZĘŚCI OBSZARU GRUNTÓW POŁOŻONYCH WE WSI SKARŻYŃ - ETAP I

Załącznik nr 1  
do Uchwały Nr  
Rady Gminy Płońsk  
z dnia 2024 r.

0 50 100 M





OZNACZENIA GRAFICZNE BĘDĄCE USTALENIAMI PLANU

-  GRANICA OBSZARU OBJĘTEGO PLANEM
-  LINIE ROZGRANICZAJĄCE TERENY O RÓŻNYM PRZEZNACZENIU LUB RÓŻNYCH ZASADACH ZAGOSPODAROWANIA
-  NIEPRZEKRACZALNE LINIE ZABUDOWY
-  TEREN INFRASTRUKTURY TECHNICZNEJ
-  ZWYMIAROWANE ODLEGŁOŚCI W METRACH

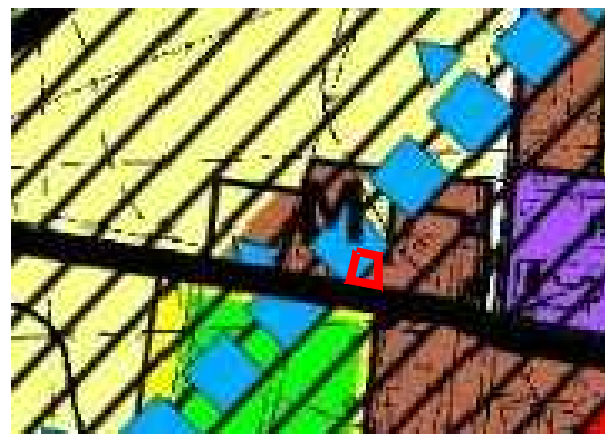
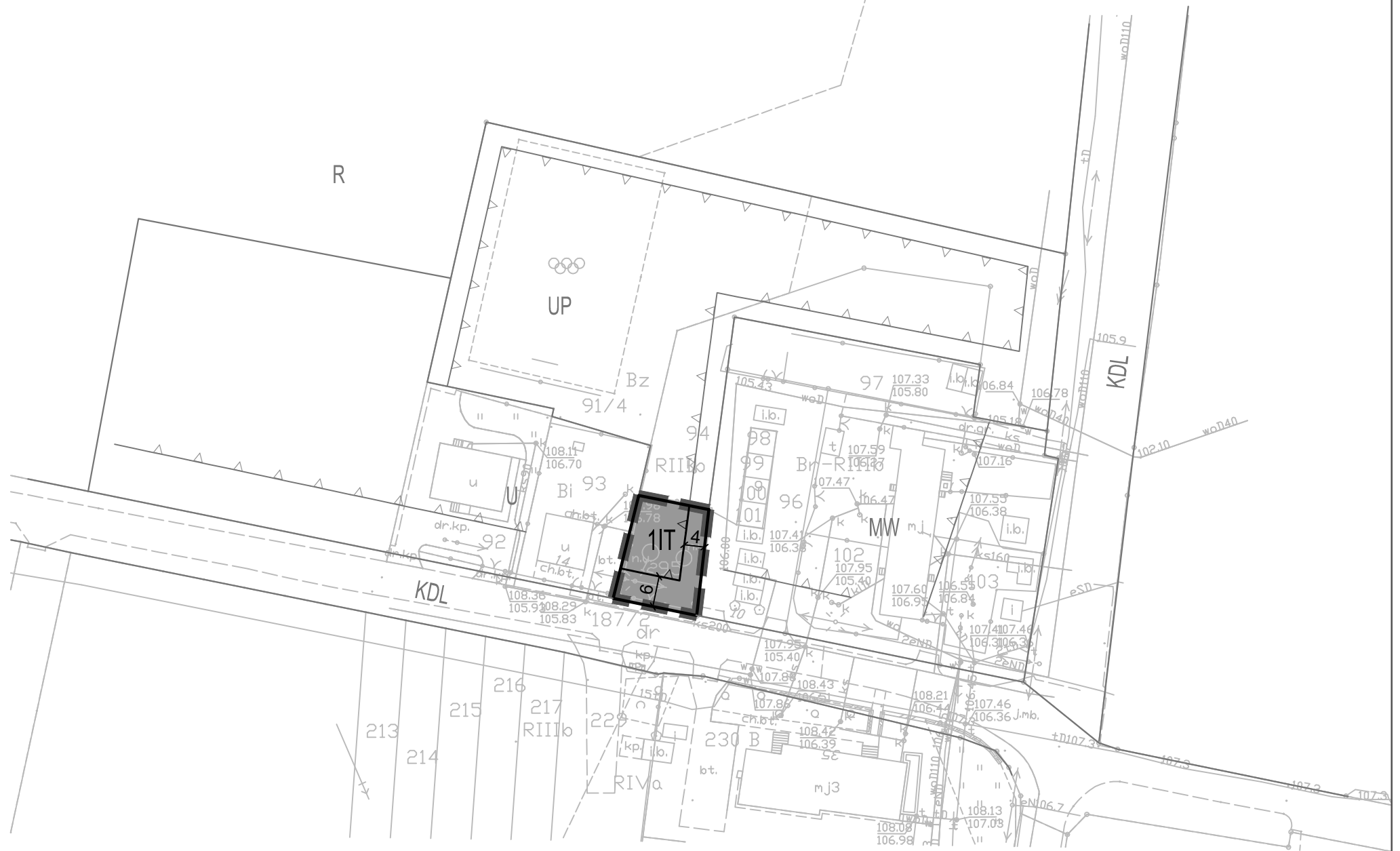
OZNACZENIA INFORMACYJNE

WYBRANE USTALENIWA OBOWIĄZUJĄCYCH PLANÓW MIEJSCOWYCH:








-  LINIE ROZGRANICZAJĄCE TERENY O RÓŻNYM PRZEZNACZENIU LUB RÓŻNYCH ZASADACH ZAGOSPODAROWANIA
-  NIEPRZEKRACZALNE LINIE ZABUDOWY

- UP TEREN USŁUG PUBLICZNYCH
- U TEREN ZABUDOWY USŁUGOWEJ
- MW TEREN ISTNIEJĄCEJ ZABUDOWY MIESZKANIOWEJ WIELORODZINNEJ
- R TEREN UPRAW ROLNYCH
- KDL TERENY KOMUNIKACJI KOŁOWEJ - PUBLICZNE DROGI LOKALNE

CAŁY OBSZAR PLANU POŁOŻONY JEST W GRANICACH GŁÓWNEGO  
ZBIORNIKA WÓD PODZIEMNYCH GZWP 2151  
"SUBNIECKA WARSZAWSKA (CZĘŚĆ CENTRALNA)"



WYRYS ZE STUDIUM UWARUNKOWAŃ I  
KIERUNKÓW ZAGOSPODAROWANIA  
PRZESTRZENNEGO GMINY PŁOŃSK  
UCHWALONEGO UCHWAŁĄ NR XXXVI/248/2017  
RADY GMINY PŁOŃSK Z DNIA 18 SIERPNIA 2017 R.

-  skupiska istniejącej zabudowy mieszkaniowo-usługowej
-  tereny istniejącego zainwestowania produkcyjno-usługowego
-  tereny preferowane pod zainwestowanie mieszkaniowo-usługowe
-  tereny preferowane pod zainwestowanie produkcyjno-usługowe
-  główne drogi gminne
-  granica obszaru o najmniejszych zasobach wód podziemnych
-  granica obszaru objętego planem miejscowym

Tytuł opracowania	MIEJSCOWY PLAN ZAGOSPODAROWANIA PRZESTRZENNEGO CZĘŚCI OBSZARU GRUNTÓW POŁOŻONYCH WE WSI SKARŻYŃ ETAP I	
Sporządził	WÓJT GMINY PŁOŃSK ul. Pułtуска 39 09-100 Płońsk	
Opracował		
Zespół autorski	mgr inż. arch. Grzegorz Chojnacki - kierownik pracowni - upr. urb. nr 1628, zaśw. OIU nr rej. WA-026 mgr inż. arch. kraj. Katarzyna Zantonowicz - koodynator projektu - zaśw. OIU nr rej. WA-442 inż. Karolina Proszowska	
Data:	LISTOPAD 2023	Skala: 1:1000
Rysunek	ZAŁĄCZNIK NR 1 DO UCHWAŁY ..... RADY GMINY PŁOŃSK Z DNIA ..... 2024 R.	