




WARSZAWSKIE PRZEDSIĘBIORSTWO GEODEZYJNE S.A.

ul. Biograficzna 2 01-991 Warszawa. tel. 22 628-29-65

Warszawa, dnia 05.05.2023.



Dot. gruntów przejmowanych pod inwestycję tj. nieruchomości
Nr : 124/4 w obrębie **Siedlin**,
powstałej z podziału działki nr: 124/4

ZAWIADOMIENIE

W związku z wydaną przez Wojewodę Mazowieckiego **Decyzją Nr 70/SPEC/2023** z dnia **28 Kwietnia 2023r.** o zezwoleniu na realizację inwestycji : „*Budowa drogi ekspresowej S7 Płońsk-Czosnów na odcinku I od węzła „Siedlin” (bez węzła) do węzła „Zaluski” (bez węzła) wraz z niezbędną infrastrukturą techniczną, budowlami i urządzeniami budowlanymi, powiat płoński, gmina Płońsk, gmina Zaluski, województwo mazowieckie*” uprzejmie informujemy, że w dniu

13 Czerwca 2023r. o godzinie **12.00 OSP** w **Siedlinie, ul.Jana Pawła II 7** na właścicieli działek przejmowanych pod realizację inwestycji drogowej oczekiwać będą przedstawiciele firmy WPG S.A. odpowiedzialnej za sporządzenie protokołu opisu nieruchomości. Spotkanie ma na celu ustalenie stanu faktycznego przedmiotowych działek na dzień **28 Kwietnia 2023r** i dokonania ich opisu na potrzeby późniejszego postępowania odszkodowawczego.

KIEROWNIK PRACOWNI

mgr inż. Tadeusz Sakowski
Upr.geodezyjne nr 15807/97

(pieczętka i podpis)

POUCZENIE

Zawiadomieni właściciele (władający) gruntami proszeni są o przybycie w oznaczonym terminie z **dokumentami tożsamości** oraz dokumentacją budowlaną – architektoniczną w tym projektami budowlanymi, pozwoleniem na użytkowanie, rzutami kondygnacji (jeżeli posiadają).
Udział w w/w czynnościach leży w interesie właścicieli (władających).
Pełnomocnicy osób fizycznych oraz przedstawiciele osób prawnych mogą uczestniczyć w powyższych czynnościach na podstawie pisemnego upoważnienia właściciela.

W przypadku współwłasności, współużytkowania wieczystego, małżeńskiej wspólnoty ustawowej - uczestnikami postępowania są wszystkie strony.


Ustalenie wcześniejszego terminu oraz wszelkie informacje związane z prowadzonymi czynnościami można uzyskać w **Warszawskim Przedsiębiorstwie Geodezyjnym S.A. Pracownia P-23 tel. 22 300-07-23, 22 628-29-65, mail: p23@wpg.com.pl**



WARSZAWSKIE PRZEDSIĘBIORSTWO GEODEZYJNE S.A.

ul. Biograficzna 2 01-991 Warszawa, tel. 22 628-29-65

Warszawa, dnia 05.05.2023.



Dot. gruntów przejmowanych pod inwestycję tj. nieruchomości
Nr : 172/5,172/6 w obrębie Dalanówek,
powstałej z podziału działki nr: 172/1

ZAWIADOMIENIE

W związku z wydaną przez Wojewodę Mazowieckiego **Decyzją Nr 70/SPEC/2023** z dnia **28 Kwietnia 2023r.** o zezwoleniu na realizację inwestycji : „Budowa drogi ekspresowej S7 Płońsk-Czosnów na odcinku I od węzła „Siedlin” (bez węzła) do węzła „Zaluski” (bez węzła) wraz z niezbędną infrastrukturą techniczną, budowlami i urządzeniami budowlanymi, powiat płoński, gmina Płońsk, gmina Zaluski, województwo mazowieckie” uprzejmie informujemy, że w dniu

12 Czerwca 2023r. o godzinie **12.00 OSP w Siedlinie, ul.Jana Pawła II 7** na właścicieli działek przejmowanych pod realizację inwestycji drogowej oczekiwać będą przedstawiciele firmy WPG S.A. odpowiedzialnej za sporządzenie protokołu opisu nieruchomości. Spotkanie ma na celu ustalenie stanu faktycznego przedmiotowych działek na dzień **28 Kwietnia 2023r** i dokonania ich opisu na potrzeby późniejszego postępowania odszkodowawczego.

KIEROWNIK PRACOWNI

mgr inż. Tadeusz Sakowski
Upr.geodezyjne nr 15807/97

(pieczętka i podpis)

POUCZENIE

Zawiadomieni właściciele (władający) gruntami proszeni są o przybycie w oznaczonym terminie z **dokumentami tożsamości** oraz dokumentacją budowlaną – architektoniczną w tym projektami budowlanymi, pozwoleniem na użytkowanie, rzutami kondygnacji (jeżeli posiadają). Udział w w/w czynnościach leży w interesie właścicieli (władających).

Pełnomocnicy osób fizycznych oraz przedstawiciele osób prawnych mogą uczestniczyć w powyższych czynnościach na podstawie pisemnego upoważnienia właściciela.

W przypadku współwłasności, współużytkowania wieczystego, małżeńskiej wspólnoty ustawowej - uczestnikami postępowania są wszystkie strony.

Ustalenie wcześniejszego terminu oraz wszelkie informacje związane z prowadzonymi czynnościami można uzyskać w Warszawskim Przedsiębiorstwie Geodezyjnym S.A. Pracownia P-23 tel. 22 300-07-23, 22 628-29-65, mail: p23@wpg.com.pl




WARSZAWSKIE PRZEDSIĘBIORSTWO GEODEZYJNE S.A.

ul. Biograficzna 2 01-991 Warszawa. tel. 22 628-29-65

Warszawa, dnia 05.05.2023.

p. Dgr. A. Goszaryński
2- ca, witę
p. L. S. Niemcewicz
19.05.2023
4/1



[Redacted]

09-100 Płońsk

Dot. gruntów przejmowanych pod inwestycję tj. nieruchomości
Nr : 7/1,7/2, w obrębie **Cempkovo**,
powstałej z podziału działki nr: 7

ZAWIADOMIENIE

W związku z wydaną przez Wojewodę Mazowieckiego **Decyzją Nr 70/SPEC/2023** z dnia **28 Kwietnia 2023r.** o zezwoleniu na realizację inwestycji : „*Budowa drogi ekspresowej S7 Płońsk-Czosnów na odcinku I od węzła „Siedlin” (bez węzła) do węzła „Zaluski” (bez węzła) wraz z niezbędną infrastrukturą techniczną, budowlami i urządzeniami budowlanymi, powiat płoński, gmina Płońsk, gmina Zaluski, województwo mazowieckie*” uprzejmie informujemy, że w dniu

12 Czerwca 2023r. o godzinie **8.00 OSP** w **Siedlinie, ul. Jana Pawła II 7** na właścicieli działek przejmowanych pod realizację inwestycji drogowej oczekiwać będą przedstawiciele firmy WPG S.A. odpowiedzialnej za sporządzenie protokołu opisu nieruchomości. Spotkanie ma na celu ustalenie stanu faktycznego przedmiotowych działek na dzień **28 Kwietnia 2023r** i dokonania ich opisu na potrzeby późniejszego postępowania odszkodowawczego.

KIEROWNIK PRACOWNI

mgr inż. Tadeusz Sakowski
Upr. geodezyjne nr 15807/97

(pieczęćka i podpis)

POUCZENIE

Zawiadomieni właściciele (władający) gruntami proszeni są o przybycie w oznaczonym terminie z **dokumentami tożsamości** oraz dokumentacją budowlaną – architektoniczną w tym projektami budowlanymi, pozwoleniem na użytkowanie, rzutami kondygnacji (jeżeli posiadają).
Udział w w/w czynnościach leży w interesie właścicieli (władających).

Pełnomocnicy osób fizycznych oraz przedstawiciele osób prawnych mogą uczestniczyć w powyższych czynnościach na podstawie pisemnego upoważnienia właściciela.

W przypadku współwłasności, współużytkowania wieczystego, małżeńskiej wspólnoty ustawowej - uczestnikami postępowania są wszystkie strony.

Ustalenie wcześniejszego terminu oraz wszelkie informacje związane z prowadzonymi czynnościami można uzyskać w Warszawskim Przedsiębiorstwie Geodezyjnym S.A. Pracownia P-23 tel. 22 300-07-23, 22 628-29-65, mail: p23@wpg.com.pl




WARSZAWSKIE PRZEDSIĘBIORSTWO GEODEZYJNE S.A.

ul. Biograficzna 2 01-991 Warszawa. tel. 22 628-29-65

Warszawa, dnia 05.05.2023.

p. Dyr. A. Gószczyński
Zca - Woj. Maz.
p. L. Świerczowski
19.05.2023



09-100 Płońsk

Dot. gruntów przejmowanych pod inwestycję tj. nieruchomości
Nr : 16/3,16/4 w obrębie **Cempkowo**,
powstałej z podziału działki nr: 16/1

ZAWIADOMIENIE

W związku z wydaną przez Wojewodę Mazowieckiego **Decyzją Nr 70/SPEC/2023** z dnia **28 Kwietnia 2023r.** o zezwoleniu na realizację inwestycji : „*Budowa drogi ekspresowej S7 Płońsk-Czosnów na odcinku I od węzła „Siedlin” (bez węzła) do węzła „Zaluski” (bez węzła) wraz z niezbędną infrastrukturą techniczną, budowlami i urządzeniami budowlanymi, powiat płoński, gmina Płońsk, gmina Zaluski, województwo mazowieckie*” uprzejmie informujemy, że w dniu

12 Czerwca 2023r. o godzinie **8.00 OSP** w **Siedlinie, ul. Jana Pawła II 7** na właścicieli działek przejmowanych pod realizację inwestycji drogowej oczekiwać będą przedstawiciele firmy WPG S.A. odpowiedzialnej za sporządzenie protokołu opisu nieruchomości. Spotkanie ma na celu ustalenie stanu faktycznego przedmiotowych działek, na dzień **28 Kwietnia 2023r** i dokonania ich opisu na potrzeby późniejszego postępowania odszkodowawczego.

KIEROWNIK PRACOWNI

mgr inż. Tadeusz Sakowski
Upr.geodezyjne nr 15807/97

(pieczęćka i podpis)

POUCZENIE

Zawiadomieni właściciele (władający) gruntami proszeni są o przybycie w oznaczonym terminie z **dokumentami tożsamości** oraz dokumentacją budowlaną – architektoniczną w tym projektami budowlanymi, pozwoleniem na użytkowanie, rzutami kondygnacji (jeżeli posiadają). Udział w w/w czynnościach leży w interesie właścicieli (władających).

Pełnomocnicy osób fizycznych oraz przedstawiciele osób prawnych mogą uczestniczyć w powyższych czynnościach na podstawie pisemnego upoważnienia właściciela.

W przypadku współwłasności, współużytkowania wieczystego, małżeńskiej wspólnoty ustawowej - uczestnikami postępowania są wszystkie strony.


Ustalenie wcześniejszego terminu oraz wszelkie informacje związane z prowadzonymi czynnościami można uzyskać w **Warszawskim Przedsiębiorstwie Geodezyjnym S.A. Pracownia P-23** tel. 22 300-07-23, 22 628-29-65, mail: p23@wpg.com.pl



WARSZAWSKIE PRZEDSIĘBIORSTWO GEODEZYJNE S.A.

ul. Biograficzna 2 01-991 Warszawa. tel. 22 628-29-65

Warszawa, dnia 05.05.2023.



09-100 Płońsk

Dot. gruntów przejmowanych pod inwestycję tj. nieruchomości
Nr : 16/3,16/4 w obrębie Cempkowo,
powstałej z podziału działki nr: 16/1

ZAWIADOMIENIE

W związku z wydaną przez Wojewodę Mazowieckiego **Decyzją Nr 70/SPEC/2023** z dnia **28 Kwietnia 2023r.** o zezwoleniu na realizację inwestycji : „*Budowa drogi ekspresowej S7 Płońsk-Czosnów na odcinku I od węzła „Siedlin” (bez węzła) do węzła „Zaluski” (bez węzła) wraz z niezbędną infrastrukturą techniczną, budowlami i urządzeniami budowlanymi, powiat płoński, gmina Płońsk, gmina Zaluski, województwo mazowieckie*” uprzejmie informujemy, że w dniu

12 Czerwca 2023r. o godzinie **8.00 OSP** w **Siedlinie, ul. Jana Pawła II 7** na właścicieli działek przejmowanych pod realizację inwestycji drogowej oczekiwać będą przedstawiciele firmy WPG S.A. odpowiedzialnej za sporządzenie protokołu opisu nieruchomości. Spotkanie ma na celu ustalenie stanu faktycznego przedmiotowych działek na dzień **28 Kwietnia 2023r** i dokonania ich opisu na potrzeby późniejszego postępowania odszkodowawczego.

KIEROWNIK PRACOWNI

mgr inż. *Tadeusz Sakowski*
Upr.geodezyjne nr 15807/97

(pieczętka i podpis)

POUCZENIE

Zawiadomieni właściciele (władający) gruntami proszeni są o przybycie w oznaczonym terminie z **dokumentami tożsamości** oraz dokumentacją budowlaną – architektoniczną w tym projektami budowlanymi, pozwoleniem na użytkowanie, rzutami kondygnacji (jeżeli posiadają). Udział w w/w czynnościach leży w interesie właścicieli (władających).

Pełnomocnicy osób fizycznych oraz przedstawiciele osób prawnych mogą uczestniczyć w powyższych czynnościach na podstawie pisemnego upoważnienia właściciela.

W przypadku współwłasności, współużytkowania wieczystego, małżeńskiej wspólnoty ustawowej - uczestnikami postępowania są wszystkie strony.


Ustalenie wcześniejszego terminu oraz wszelkie informacje związane z prowadzonymi czynnościami można uzyskać w Warszawskim Przedsiębiorstwie Geodezyjnym S.A. Pracownia P-23 tel. 22 300-07-23, 22 628-29-65, mail: p23@wpg.com.pl



WARSZAWSKIE PRZEDSIĘBIORSTWO GEODEZYJNE S.A.

ul. Biograficzna 2 01-991 Warszawa. tel. 22 628-29-65

Warszawa, dnia 05.05.2023.



~~_____~~
p. dyr. A. Gosz...
2-cc do...
P.L. Szwier...
19.05.2023

Dot. gruntów przejmowanych pod inwestycję tj. nieruchomości
Nr : 23/18,23/19 w obrębie Michalinek,
powstałej z podziału działki nr: 23/9

ZAWIADOMIENIE

W związku z wydaną przez Wojewodę Mazowieckiego **Decyzją Nr 70/SPEC/2023 z dnia 28 Kwietnia 2023r.** o zezwoleniu na realizację inwestycji : „Budowa drogi ekspresowej S7 Płońsk-Czosnów na odcinku I od węzła „Siedlin” (bez węzła) do węzła „Zaluski” (bez węzła) wraz z niezbędną infrastrukturą techniczną, budowlami i urządzeniami budowlanymi, powiat płoński, gmina Płońsk, gmina Zaluski, województwo mazowieckie” uprzejmie informujemy, że w dniu

12 Czerwca 2023r. o godzinie **13.00 OSP w Siedlinie, ul. Jana Pawła II 7** na właścicieli działek przejmowanych pod realizację inwestycji drogowej oczekiwać będą przedstawiciele firmy WPG S.A. odpowiedzialnej za sporządzenie protokołu opisu nieruchomości. Spotkanie ma na celu ustalenie stanu faktycznego przedmiotowych działek na dzień **28 Kwietnia 2023r** i dokonania ich opisu na potrzeby późniejszego postępowania odszkodowawczego.

KIEROWNIK PRACOWNI

mgr inż. Tadeusz Sakowski
Upr.geodezyjne nr 15807/97

(pieczęćka i podpis)

POUCZENIE

Zawiadomieni właściciele (władający) gruntami proszeni są o przybycie w oznaczonym terminie z **dokumentami tożsamości** oraz dokumentacją budowlaną – architektoniczną w tym projektami budowlanymi, pozwoleniem na użytkowanie, rzutami kondygnacji (jeżeli posiadają). Udział w w/w czynnościach leży w interesie właścicieli (władających).

Pełnomocnicy osób fizycznych oraz przedstawiciele osób prawnych mogą uczestniczyć w powyższych czynnościach na podstawie pisemnego upoważnienia właściciela.

W przypadku współwłasności, współużytkowania wieczystego, małżeńskiej wspólnoty ustawowej - uczestnikami postępowania są wszystkie strony.


Ustalenie wcześniejszego terminu oraz wszelkie informacje związane z prowadzonymi czynnościami można uzyskać w Warszawskim Przedsiębiorstwie Geodezyjnym S.A. Pracownia P-23 tel. 22 300-07-23, 22 628-29-65, mail: p23@wpg.com.pl



WARSZAWSKIE PRZEDSIĘBIORSTWO GEODEZYJNE S.A.

ul. Biograficzna 2 01-991 Warszawa. tel. 22 628-29-65

Warszawa, dnia 05.05.2023.



[Redacted signature]

*P. Dyr. A. Goszopczyński
2-ca wojta p.c. Aniołowski*

Dot. gruntów przejmowanych pod inwestycję tj. nieruchomości
Nr : 23/18,23/19 w obrębie **Michalinek**,
powstałej z podziału działki nr: 23/9

ZAWIADOMIENIE

W związku z wydaną przez Wojewodę Mazowieckiego **Decyzją Nr 70/SPEC/2023** z dnia **28 Kwietnia 2023r.** o zezwoleniu na realizację inwestycji : „*Budowa drogi ekspresowej S7 Płońsk-Czosnów na odcinku I od węzła „Siedlin” (bez węzła) do węzła „Zaluski” (bez węzła) wraz z niezbędną infrastrukturą techniczną, budowlami i urządzeniami budowlanymi, powiat płoński, gmina Płońsk, gmina Zaluski, województwo mazowieckie*” uprzejmie informujemy, że w dniu

12 Czerwca 2023r. o godzinie **13.00 OSP** w **Siedlinie, ul.Jana Pawła II 7** na właścicieli działek przejmowanych pod realizację inwestycji drogowej oczekiwać będą przedstawiciele firmy WPG S.A. odpowiedzialnej za sporządzenie protokołu opisu nieruchomości. Spotkanie ma na celu ustalenie stanu faktycznego przedmiotowych działek na dzień **28 Kwietnia 2023r** i dokonania ich opisu na potrzeby późniejszego postępowania odszkodowawczego.

KIEROWNIK PRACOWNI

mgr inż. Tadeusz Sakowski
Upr.geodezyjne nr 15807/97

(pieczęćka i podpis)

POUCZENIE

Zawiadomieni właściciele (władający) gruntami proszeni są o przybycie w oznaczonym terminie z **dokumentami tożsamości** oraz dokumentacją budowlaną – architektoniczną w tym projektami budowlanymi, pozwoleniem na użytkowanie, rzutami kondygnacji (jeżeli posiadają). Udział w w/w czynnościach leży w interesie właścicieli (władających).

Pełnomocnicy osób fizycznych oraz przedstawiciele osób prawnych mogą uczestniczyć w powyższych czynnościach na podstawie pisemnego upoważnienia właściciela.

W przypadku współwłasności, współużytkowania wieczystego, małżeńskiej wspólnoty ustawowej - uczestnikami postępowania są wszystkie strony.

Ustalenie wcześniejszego terminu oraz wszelkie informacje związane z prowadzonymi czynnościami można uzyskać w Warszawskim Przedsiębiorstwie Geodezyjnym S.A. Pracownia P-23 tel. 22 300-07-23, 22 628-29-65, mail: p23@wpg.com.pl

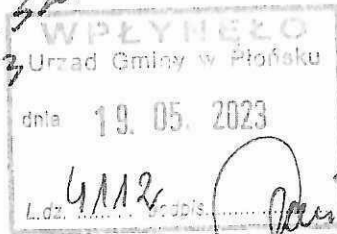


WARSZAWSKIE PRZEDSIĘBIORSTWO GEODEZYJNE S.A.

ul. Biograficzna 2 01-991 Warszawa. tel. 22 628-29-65

Warszawa, dnia 05.05.2023.

*P. Dyr. A. Boszowski,
2-ca wojta P. L. Świercowski
19.03.2023
3/1*



~~.....~~

Dot. gruntów przejmowanych pod inwestycję tj. nieruchomości
Nr: 46/9 w obrębie **Poczernin**,
powstałej z podziału działki nr: 46/9

ZAWIADOMIENIE

W związku z wydaną przez Wojewodę Mazowieckiego **Decyzją Nr 70/SPEC/2023** z dnia **28 Kwietnia 2023r.** o zezwoleniu na realizację inwestycji : „*Budowa drogi ekspresowej S7 Płońsk-Czosnów na odcinku I od węzła „Siedlin” (bez węzła) do węzła „Zaluski” (bez węzła) wraz z niezbędną infrastrukturą techniczną, budowlami i urządzeniami budowlanymi, powiat płoński, gmina Płońsk, gmina Zaluski, województwo mazowieckie*” uprzejmie informujemy, że w dniu

12 Czerwca 2023r. o godzinie **13.00 OSP** w **Siedlinie, ul. Jana Pawła II 7** na właścicieli działek przejmowanych pod realizację inwestycji drogowej oczekiwać będą przedstawiciele firmy WPG S.A. odpowiedzialnej za sporządzenie protokołu opisu nieruchomości. Spotkanie ma na celu ustalenie stanu faktycznego przedmiotowych działek na dzień **28 Kwietnia 2023r** i dokonania ich opisu na potrzeby późniejszego postępowania odszkodowawczego.

KIEROWNIK PRACOWNI

mgr inż. Tadeusz Sakowski
Upr. geodezyjne nr 15807/97

(pieczętka i podpis)

POUCZENIE

Zawiadomieni właściciele (władający) gruntami proszeni są o przybycie w oznaczonym terminie z **dokumentami tożsamości** oraz dokumentacją budowlaną – architektoniczną w tym projektami budowlanymi, pozwoleniem na użytkowanie, rzutami kondygnacji (jeżeli posiadają). Udział w w/w czynnościach leży w interesie właścicieli (władających).

Pełnomocnicy osób fizycznych oraz przedstawiciele osób prawnych mogą uczestniczyć w powyższych czynnościach na podstawie pisemnego upoważnienia właściciela.

W przypadku współwłasności, współużytkowania wieczystego, małżeńskiej wspólnoty ustawowej - uczestnikami postępowania są wszystkie strony.


Ustalenie wcześniejszego terminu oraz wszelkie informacje związane z prowadzonymi czynnościami można uzyskać w **Warszawskim Przedsiębiorstwie Geodezyjnym S.A. Pracownia P-23** tel. 22 300-07-23, 22 628-29-65, mail: p23@wpg.com.pl



WARSZAWSKIE PRZEDSIĘBIORSTWO GEODEZYJNE S.A.

ul. Biograficzna 2 01-991 Warszawa. tel. 22 628-29-65

Warszawa, dnia 05.05.2023.



~~XXXXXXXXXXXX~~
p. Dy. A. Goszczyński
z-ca wójta
p. L. Świerceniński
19.05.2023

Dot. gruntów przejmowanych pod inwestycję tj. nieruchomości
Nr: 46/9 w obrębie **Poczernin**,
powstałej z podziału działki nr: 46/9

ZAWIADOMIENIE

W związku z wydaną przez Wojewodę Mazowieckiego **Decyzją Nr 70/SPEC/2023** z dnia **28 Kwietnia 2023r.** o zezwoleniu na realizację inwestycji : „*Budowa drogi ekspresowej S7 Płońsk-Czosnów na odcinku I od węzła „Siedlin” (bez węzła) do węzła „Zaluski” (bez węzła) wraz z niezbędną infrastrukturą techniczną, budowlami i urządzeniami budowlanymi, powiat płoński, gmina Płońsk, gmina Zaluski, województwo mazowieckie*” uprzejmie informujemy, że w dniu

12 Czerwca 2023r. o godzinie **13.00 OSP w Siedlinie, ul. Jana Pawła II 7** na właścicieli działek przejmowanych pod realizację inwestycji drogowej oczekiwać będą przedstawiciele firmy WPG S.A. odpowiedzialnej za sporządzenie protokołu opisu nieruchomości. Spotkanie ma na celu ustalenie stanu faktycznego przedmiotowych działek na dzień **28 Kwietnia 2023r** i dokonania ich opisu na potrzeby późniejszego postępowania odszkodowawczego.

KIEROWNIK PRACOWNI

mgr inż. Tadeusz Sakowski
Upr. geodezyjna nr 15807/97

(pieczęćka i podpis)

POUCZENIE

Zawiadomieni właściciele (władający) gruntami proszeni są o przybycie w oznaczonym terminie z **dokumentami tożsamości** oraz dokumentacją budowlaną – architektoniczną w tym projektami budowlanymi, pozwoleniem na użytkowanie, rzutami kondygnacji (jeżeli posiadają). Udział w w/w czynnościach leży w interesie właścicieli (władających).

Pełnomocnicy osób fizycznych oraz przedstawiciele osób prawnych mogą uczestniczyć w powyższych czynnościach na podstawie pisemnego upoważnienia właściciela.

W przypadku współwłasności, współużytkowania wieczystego, małżeńskiej wspólnoty ustawowej - uczestnikami postępowania są wszystkie strony.


Ustalenie wcześniejszego terminu oraz wszelkie informacje związane z prowadzonymi czynnościami można uzyskać w **Warszawskim Przedsiębiorstwie Geodezyjnym S.A. Pracownia P-23** tel. 22 300-07-23, 22 628-29-65, mail: p23@wpg.com.pl



WARSZAWSKIE PRZEDSIĘBIORSTWO GEODEZYJNE S.A.

ul. Biograficzna 2 01-991 Warszawa. tel. 22 628-29-65

Warszawa, dnia 05.05.2023.



~~Urząd Gminy w Płońsku~~
p. Dyr. A. Goszaryński
z-ca wójta p. L. Górczowski
19.05.2023

Dot. gruntów przejmowanych pod inwestycję tj. nieruchomości
Nr : 46/13, 46/14 w obrębie **Poczernin**,
powstałej z podziału działki nr: 46/10

ZAWIADOMIENIE

W związku z wydaną przez Wojewodę Mazowieckiego **Decyzją Nr 70/SPEC/2023** z dnia **28 Kwietnia 2023r.** o zezwoleniu na realizację inwestycji : „*Budowa drogi ekspresowej S7 Płońsk-Czosnów na odcinku I od węzła „Siedlin” (bez węzła) do węzła „Zaluski” (bez węzła) wraz z niezbędną infrastrukturą techniczną, budowlami i urządzeniami budowlanymi, powiat płoński, gmina Płońsk, gmina Zaluski, województwo mazowieckie*” uprzejmie informujemy, że w dniu

12 Czerwca 2023r. o godzinie **13.00 OSP** w **Siedlinie, ul. Jana Pawła II 7** na właścicieli działek przejmowanych pod realizację inwestycji drogowej oczekiwać będą przedstawiciele firmy WPG S.A. odpowiedzialnej za sporządzenie protokołu opisu nieruchomości. Spotkanie ma na celu ustalenie stanu faktycznego przedmiotowych działek na dzień **28 Kwietnia 2023r** i dokonania ich opisu na potrzeby późniejszego postępowania odszkodowawczego.

KIEROWNIK PRACOWNI

mgr inż. *Tadeusz Sakowski*
Upr.geodezyjne nr 15807/97

(pieczętka i podpis)

POUCZENIE

Zawiadomieni właściciele (władający) gruntami proszeni są o przybycie w oznaczonym terminie z **dokumentami tożsamości** oraz dokumentacją budowlaną – architektoniczną w tym projektami budowlanymi, pozwoleniem na użytkowanie, rzutami kondygnacji (jeżeli posiadają). Udział w w/w czynnościach leży w interesie właścicieli (władających).

Pełnomocnicy osób fizycznych oraz przedstawiciele osób prawnych mogą uczestniczyć w powyższych czynnościach na podstawie pisemnego upoważnienia właściciela.

W przypadku współwłasności, współużytkowania wieczystego, małżeńskiej wspólnoty ustawowej - uczestnikami postępowania są wszystkie strony.


Ustalenie wcześniejszego terminu oraz wszelkie informacje związane z prowadzonymi czynnościami można uzyskać w **Warszawskim Przedsiębiorstwie Geodezyjnym S.A.** Pracownia P-23 tel. 22 300-07-23, 22 628-29-65, mail: p23@wpg.com.pl



WARSZAWSKIE PRZEDSIĘBIORSTWO GEODEZYJNE S.A.

ul. Biograficzna 2 01-991 Warszawa. tel. 22 628-29-65

Warszawa, dnia 05.05.2023.



Dot. gruntów przejmowanych pod inwestycję tj. nieruchomości
Nr: 126/3 w obrębie **Siedlin**,
powstałej z podziału działki nr: 126/3

ZAWIADOMIENIE

W związku z wydaną przez Wojewodę Mazowieckiego **Decyzją Nr 70/SPEC/2023** z dnia **28 Kwietnia 2023r.** o zezwoleniu na realizację inwestycji : „Budowa drogi ekspresowej S7 Płońsk-Czosnów na odcinku I od węzła „Siedlin” (bez węzła) do węzła „Zaluski” (bez węzła) wraz z niezbędną infrastrukturą techniczną, budowlami i urządzeniami budowlanymi, powiat płoński, gmina Płońsk, gmina Zaluski, województwo mazowieckie” uprzejmie informujemy, że w dniu

13 Czerwca 2023r. o godzinie **12.00 OSP** w **Siedlinie, ul. Jana Pawła II 7** na właścicieli działek przejmowanych pod realizację inwestycji drogowej oczekiwać będą przedstawiciele firmy WPG S.A. odpowiedzialnej za sporządzenie protokołu opisu nieruchomości. Spotkanie ma na celu ustalenie stanu faktycznego przedmiotowych działek na dzień **28 Kwietnia 2023r** i dokonania ich opisu na potrzeby późniejszego postępowania odszkodowawczego.

KIEROWNIK PRACOWNI

mgr inż. Tadeusz Sakowski
Upr. geodezyjna nr 15807/97

(pieczęćka i podpis)

POUCZENIE

Zawiadomieni właściciele (władający) gruntami proszeni są o przybycie w oznaczonym terminie z **dokumentami tożsamości** oraz dokumentacją budowlaną – architektoniczną w tym projektami budowlanymi, pozwoleniem na użytkowanie, rzutami kondygnacji (jeżeli posiadają). Udział w w/w czynnościach leży w interesie właścicieli (władających).

Pełnomocnicy osób fizycznych oraz przedstawiciele osób prawnych mogą uczestniczyć w powyższych czynnościach na podstawie pisemnego upoważnienia właściciela.

W przypadku współwłasności, współużytkowania wieczystego, małżeńskiej wspólnoty ustawowej - uczestnikami postępowania są wszystkie strony.

Ustalenie wcześniejszego terminu oraz wszelkie informacje związane z prowadzonymi czynnościami można uzyskać w Warszawskim Przedsiębiorstwie Geodezyjnym S.A. Pracownia P-23 tel. 22 300-07-23, 22 628-29-65, mail: p23@wpg.com.pl




WARSZAWSKIE PRZEDSIĘBIORSTWO GEODEZYJNE S.A.

ul. Biograficzna 2 01-991 Warszawa. tel. 22 628-29-65

Warszawa, dnia 05.05.2023.

P. Dy. A. Bojczak
2-CE, W. 91
P. L. 3. 19.05.2023



~~Zablińska Beata Maria~~

09-100 Płońsk

Dot. gruntów przejmowanych pod inwestycję tj. nieruchomości
Nr : 104/13,104/14 w obrębie Siedlin,
powstałej z podziału działki nr: 104/7

ZAWIADOMIENIE

W związku z wydaną przez Wojewodę Mazowieckiego **Decyzją Nr 70/SPEC/2023** z dnia **28 Kwietnia 2023r.** o zezwoleniu na realizację inwestycji : „*Budowa drogi ekspresowej S7 Płońsk-Czosnów na odcinku I od węzła „Siedlin” (bez węzła) do węzła „Zaluski” (bez węzła) wraz z niezbędną infrastrukturą techniczną, budowlami i urządzeniami budowlanymi, powiat płoński, gmina Płońsk, gmina Zaluski, województwo mazowieckie*” uprzejmie informujemy, że w dniu

13 Czerwca 2023r. o godzinie **12.00 OSP** w **Siedlinie, ul. Jana Pawła II 7** na właścicieli działek przejmowanych pod realizację inwestycji drogowej oczekiwać będą przedstawiciele firmy WPG S.A. odpowiedzialnej za sporządzenie protokołu opisu nieruchomości. Spotkanie ma na celu ustalenie stanu faktycznego przedmiotowych działek na dzień **28 Kwietnia 2023r** i dokonania ich opisu na potrzeby późniejszego postępowania odszkodowawczego.

KIEROWNIK PRACOWNI

mgr inż. Tadeusz Sakowski
Upr.geodezyjne nr 15807/97

(pieczęć i podpis)

POUCZENIE

Zawiadomieni właściciele (władający) gruntami proszeni są o przybycie w oznaczonym terminie z **dokumentami tożsamości** oraz dokumentacją budowlaną – architektoniczną w tym projektami budowlanymi, pozwoleniem na użytkowanie, rzutami kondygnacji (jeżeli posiadają). Udział w w/w czynnościach leży w interesie właścicieli (władających).

Pełnomocnicy osób fizycznych oraz przedstawiciele osób prawnych mogą uczestniczyć w powyższych czynnościach na podstawie pisemnego upoważnienia właściciela.

W przypadku współwłasności, współużytkowania wieczystego, małżeńskiej wspólnoty ustawowej - uczestnikami postępowania są wszystkie strony.

Ustalenie wcześniejszego terminu oraz wszelkie informacje związane z prowadzonymi czynnościami można uzyskać w Warszawskim Przedsiębiorstwie Geodezyjnym S.A. Pracownia P-23 tel. 22 300-07-23, 22 628-29-65, mail: p23@wpg.com.pl




WARSZAWSKIE PRZEDSIĘBIORSTWO GEODEZYJNE S.A.

ul. Biograficzna 2 01-991 Warszawa. tel. 22 628-29-65

Warszawa, dnia 05.05.2023.

*P-231. A. Goszarynskie
2-ca Wpływu
V.L. Świebodzka
19.05.2023
SL*



09-100 Płońsk

Dot. gruntów przejmowanych pod inwestycję tj. nieruchomości
Nr: 104/16,104/17,104/18 w obrębie **Siedlin**,
powstałej z podziału działki nr: 104/8

ZAWIADOMIENIE

W związku z wydaną przez Wojewodę Mazowieckiego **Decyzją Nr 70/SPEC/2023** z dnia **28 Kwietnia 2023r.** o zezwoleniu na realizację inwestycji : „*Budowa drogi ekspresowej S7 Płońsk-Czosnów na odcinku I od węzła „Siedlin” (bez węzła) do węzła „Zaluski” (bez węzła) wraz z niezbędną infrastrukturą techniczną, budowlami i urządzeniami budowlanymi, powiat płoński, gmina Płońsk, gmina Zaluski, województwo mazowieckie*” uprzejmie informujemy, że w dniu

13 Czerwca 2023r. o godzinie **12.00 OSP** w **Siedlinie, ul.Jana Pawła II 7** na właścicieli działek przejmowanych pod realizację inwestycji drogowej oczekiwać będą przedstawiciele firmy WPG S.A. odpowiedzialnej za sporządzenie protokołu opisu nieruchomości. Spotkanie ma na celu ustalenie stanu faktycznego przedmiotowych działek na dzień **28 Kwietnia 2023r** i dokonania ich opisu na potrzeby późniejszego postępowania odszkodowawczego.

KIEROWNIK PRACOWNI

mgr inż. Tadeusz Sakowski
Upr.geodezyjne nr 15807/97

(pieczęćka i podpis)

POUCZENIE

Zawiadomieni właściciele (władający) gruntami proszeni są o przybycie w oznaczonym terminie z **dokumentami tożsamości** oraz dokumentacją budowlaną – architektoniczną w tym projektami budowlanymi, pozwoleniem na użytkowanie, rzutami kondygnacji (jeżeli posiadają).
Udział w w/w czynnościach leży w interesie właścicieli (władających).

Pełnomocnicy osób fizycznych oraz przedstawiciele osób prawnych mogą uczestniczyć w powyższych czynnościach na podstawie pisemnego upoważnienia właściciela.

W przypadku współwłasności, współużytkowania wieczystego, małżeńskiej wspólnoty ustawowej - uczestnikami postępowania są wszystkie strony.

Ustalenie wcześniejszego terminu oraz wszelkie informacje związane z prowadzonymi czynnościami można uzyskać w Warszawskim Przedsiębiorstwie Geodezyjnym S.A. Pracownia P-23 tel. 22 300-07-23, 22 628-29-65, mail: p23@wpg.com.pl




WARSZAWSKIE PRZEDSIĘBIORSTWO GEODEZYJNE S.A.

ul. Biograficzna 2 01-991 Warszawa. tel. 22 628-29-65

Warszawa, dnia 05.05.2023.

p. Dy. A. Goszczyńska
z-ca wójta
p. d. Świerczowski
19.05.2023
41



09-100 Płońsk

Dot. gruntów przejmowanych pod inwestycję tj. nieruchomości
Nr : 113 w obrębie **Siedlin**,
powstałej z podziału działki nr: 113

ZAWIADOMIENIE

W związku z wydaną przez Wojewodę Mazowieckiego **Decyzją Nr 70/SPEC/2023** z dnia **28 Kwietnia 2023r.** o zezwoleniu na realizację inwestycji : „*Budowa drogi ekspresowej S7 Płońsk-Czosnów na odcinku I od węzła „Siedlin” (bez węzła) do węzła „Zaluski” (bez węzła) wraz z niezbędną infrastrukturą techniczną, budowlami i urządzeniami budowlanymi, powiat płoński, gmina Płońsk, gmina Zaluski, województwo mazowieckie*” uprzejmie informujemy, że w dniu

13 Czerwca 2023r. o godzinie **10.00 OSP** w **Siedlinie, ul. Jana Pawła II 7** na właścicieli działek przejmowanych pod realizację inwestycji drogowej oczekiwać będą przedstawiciele firmy WPG S.A. odpowiedzialnej za sporządzenie protokołu opisu nieruchomości. Spotkanie ma na celu ustalenie stanu faktycznego przedmiotowych działek na dzień **28 Kwietnia 2023r** i dokonania ich opisu na potrzeby późniejszego postępowania odszkodowawczego.

KIEROWNIK PRACOWNI

mgr inż. Tadeusz Sałkowski
Upr.geodezyjne nr 15807/97

(pieczętka i podpis)

POUCZENIE

Zawiadomieni właściciele (władający) gruntami proszeni są o przybycie w oznaczonym terminie z **dokumentami tożsamości** oraz dokumentacją budowlaną – architektoniczną w tym projektami budowlanymi, pozwoleniem na użytkowanie, rzutami kondygnacji (jeżeli posiadają). Udział w w/w czynnościach leży w interesie właścicieli (władających).

Pełnomocnicy osób fizycznych oraz przedstawiciele osób prawnych mogą uczestniczyć w powyższych czynnościach na podstawie pisemnego upoważnienia właściciela.

W przypadku współwłasności, współużytkowania wieczystego, małżeńskiej wspólnoty ustawowej - uczestnikami postępowania są wszystkie strony.

Ustalenie wcześniejszego terminu oraz wszelkie informacje związane z prowadzonymi czynnościami można uzyskać w Warszawskim Przedsiębiorstwie Geodezyjnym S.A. Pracownia P-23 tel. 22 300-07-23, 22 628-29-65, mail: p23@wpg.com.pl